
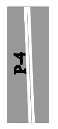




Uzbrojenie podziemne terenu namieszczone na mapę na podstawie pomiaru wykonanego w terenie w ramach zlecenia 20.35 przez C.Z.G.K. we Wrocławiu. Nie wyklucza się występowania innych przewodów niezainwentaryzowanych.

Kierownik Zakładu  
Luban

**RYS. 5. PROJEKT OZNAKOWANIA DOCELOWEGO  
od 30.10 do 3.11. - DROGA GMINNA NR 109016D  
UL. CEMENTARNA W LUBANIU. SKALA 1:500**

Oznaczenia:

-  jezdnia nawierzchnia bitumiczna
-  istniejące oznakowanie poziome
-  istniejące oznakowanie pionowe
-  projektowane oznakowanie pionowe